









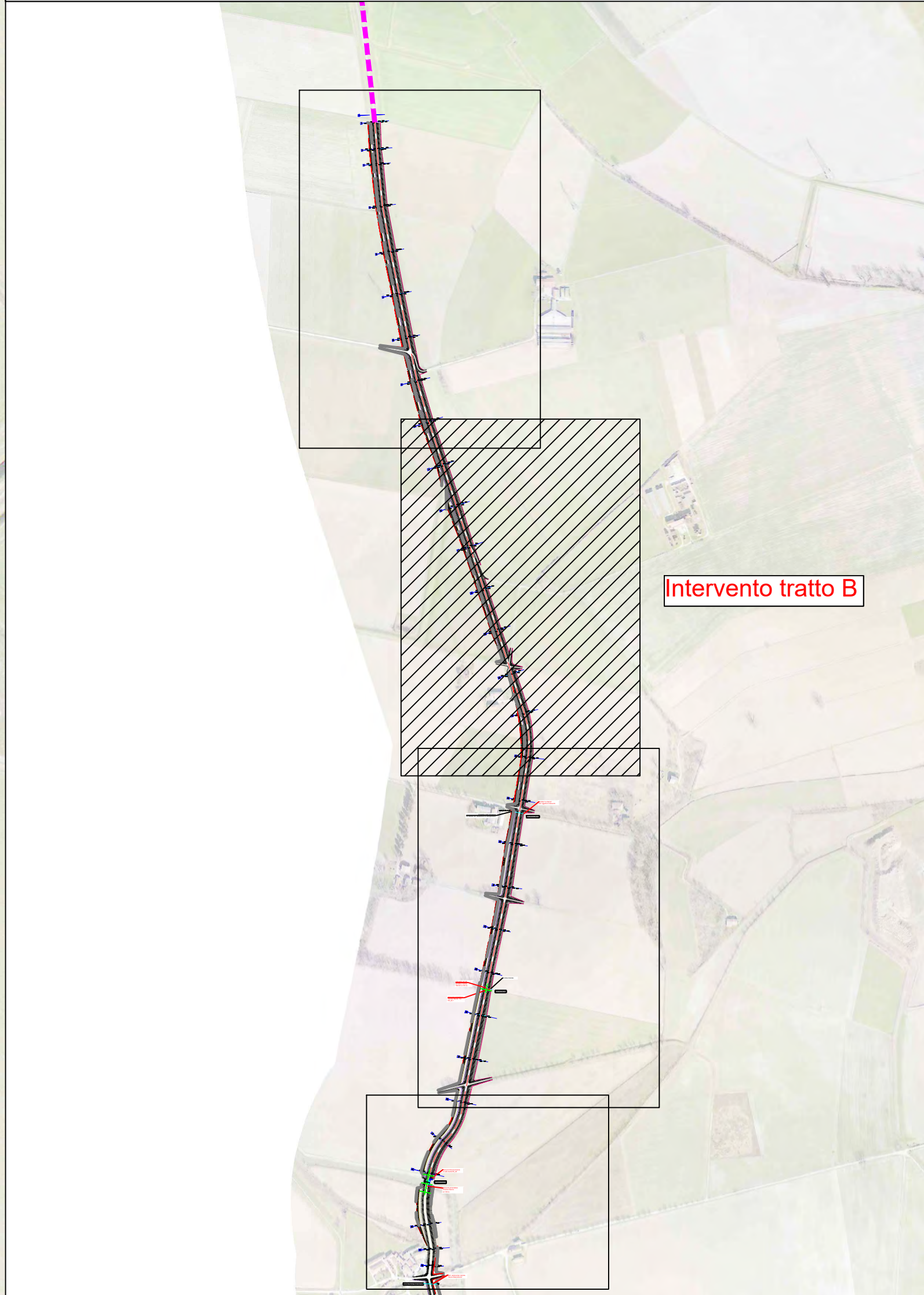




Legenda:

-  Sommita arginale
 -  Unghia banca lato campagna
 -  Ciglio banca lato campagna
 -  Sedime argine esistente
 -  Unghia argine lato fiume
 -  **NUOVO TRACCIATO UNGHIA RINGROSSO ARGINE**
 -  Sezioni di progetto
 -  Jet lamellare
- Manufatti idraulici interferenti:
-  Ventole
 -  Chiaviche

Inquadramento (scala 1:10'000)



AGENZIA INTERREGIONALE PER IL FIUME PO – PARMA
Strada Giuseppe Garibaldi 75, I-43121 Parma

(PC-E-810) LAVORI DI ADEGUAMENTO PIANO SIMPO DELLA SAGOMA
ARGINE MAESTRO FIUME PO NEL TRATTO COMPRESO TRA IL TORRENTE
ARDA E LA ZONA DI RIGURGITO DEL TORRENTE ONGINA
Primo stralcio funzionale
PROGETTO ESECUTIVO

			TAV. N° PE_02.2		
PLANIMETRIA DEGLI INTERVENTI TRATTO B			SCALA Indicata		
<u>IL GRUPPO DI PROGETTAZIONE:</u> PROGETTAZIONE GENERALE – INGEGNERIA IDRAULICA EOS Via Tione 3 Villafranca di Verona (VR) Tel. 045 2213000 INGEGNERIA P.IVA e C.F. 02503920205 GEOLOGIA E GEOTECNICA STUDIO COLLESELLI & Partners INGEGNERIA GEOTECNICA ARCHEOLOGIA SAP Società Archeologica S.r.l.			ING. PAOLO CERCHIA ING. ANDREA ZIN ASPETTI AMBIENTALI E PAESAGGISTICI A+C Architettura e Città Studio Associato Dott. Biol. PAOLO PIOVANI TOPOGRAFIA E PIANO PARTICELLARE ESPROPRI Geom. IVANO ZAMBELLI PROGETTISTA: DOTT. ING. PAOLO CERCHIA RUP: DOTT. ING. MIRELLA VERGNANI		
			DATA DICEMBRE 2019		
			COMMESSA N°		REDATTO
			CODICE COMMESSA		CONTROLLATO
			NOME FILE		APPROVATO
REV.	DATA	DESCRIZIONE MODIFICA	REDATTO	CONTR.	APPR.
01	apr 2020	Revisione per osservazioni GDV	Zin A.	Cerchia P.	Cerchia P.

A TERMINI DI LEGGE CI SI RISERVA LA PROPRIETA' DEL PRESENTE ELABORATO, CHE PERTANTO NON PUO' ESSERE RIPRODOTTO E/O CEDUTO A TERZI SENZA AUTORIZZAZIONE DELLA